

公益社団法人大阪府理学療法士会長 様

大阪府健康医療部保健医療室長

G20 大阪サミット開催時における交通対策への協力について（依頼）

日頃から本府健康医療行政の推進に格別の御協力を賜り、厚くお礼申し上げます。

さて、これまでも、G20 大阪サミット開催に伴う高速道路における交通規制の状況についてお知らせしてきたところですが、このたび、大阪府警察本部より、以下のとおり一般道における「う回エリアの設定」について示されました。

6月27日から30日までの4日間、別添の各う回エリアにおいて行われます交通規制につきまして、ご理解・ご協力をお願いいたします。

また、期間中における規制の影響を軽減するためにも、マイカー利用を自粛し、公共交通機関を利用するなど交通総量の抑制にご協力いただくよう、重ねてお願い申し上げます。

<う回エリア> 大阪市内9エリア

- 大阪駅周辺 天満周辺 中之島周辺 本町周辺 大阪城周辺
 上本町周辺 難波周辺 天王寺周辺 南港周辺

<別添資料の凡例説明>

- ◆黄色太線 … 交通規制に伴いう回にご協力をお願いするエリア
エリア内に「自宅がある」「会社がある」等の理由以外は進入を控えていただき、う回をお願いするエリア。
- ◆網掛け … 頻繁な交通規制を実施するエリア
要人等の移動に伴い、通行止め規制を頻繁に予定しているエリア。エリア内にお住まいの方や配送等の方についても、規制中はお待ち頂くこととなります。
- ◆赤矢印 … う回路
警察官の誘導にご協力をお願いする場所。

(なお、規制の情報は5月16日時点のものであり、最新情報については大阪府警察本部ホームページをご覧ください <https://www.police.pref.osaka.lg.jp/>)

【交通総量抑制対策に関する問い合わせ先】
2019年G20大阪サミット関西推進協力協議会事務局 担当：事業調整部
TEL 06-6210-9403



G20大阪サミット開催に伴う 交通規制のお知らせ

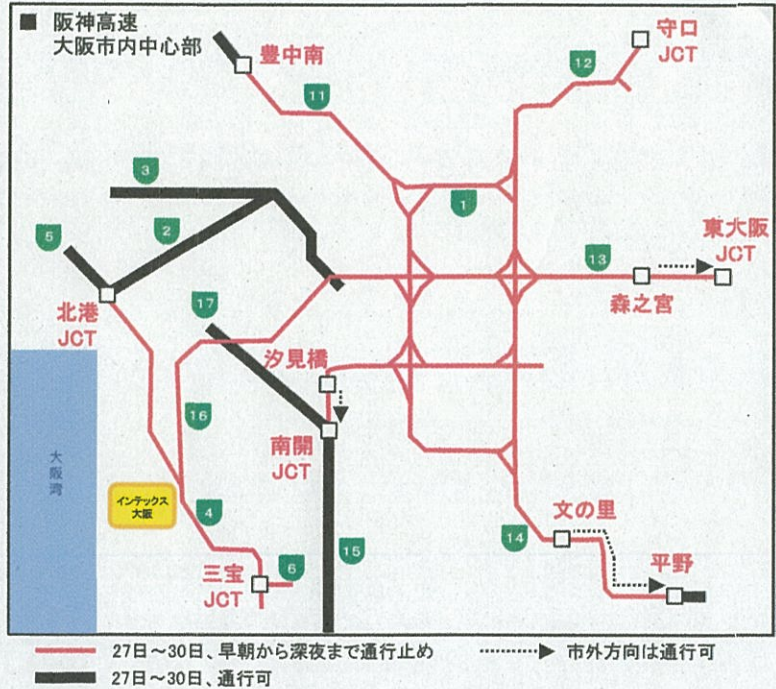
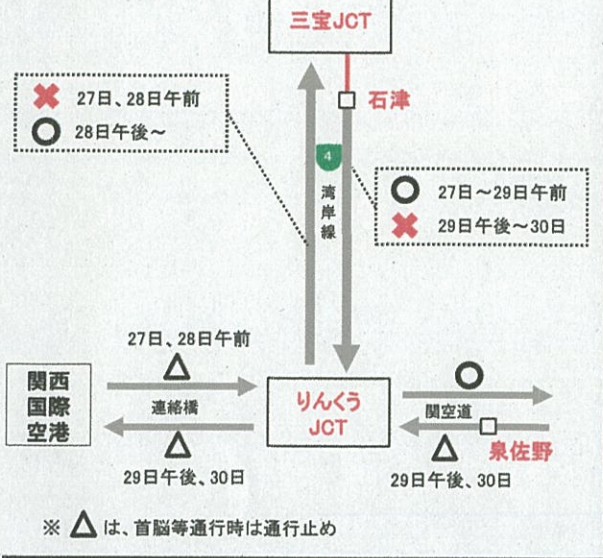
開催日：6月28日（金）、29日（土）

開催場所：インテックス大阪

交通規制の詳細(高速道路)

- 実施期間：6月27日（木）～6月30日（日）までの4日間
各日、早朝から深夜まで（ただし、路線により変動があります。）

■ 湾岸線、関空方面



Q なぜ、これほど大規模、長時間の交通規制が必要？

A. サミットでは、37の国や国際機関の首脳等が、空港・会議場・ホテル・行事会場など多くの場所を、**阪神高速環状線を中心に、断続的に移動**されます。こうした**首脳等の安全かつ円滑な通行を確保するとともに、会議の円滑な進行を図る**には、通行止め規制が必要となります。ただ、多数の首脳等の動きは直前まで未確定であるため、規制の開始・解除をこまめに切り替えようとするれば、**一般ドライバーの方々が高速道路上で長時間身動きがとれなくなるリスクが生じます。**

そこで、こうしたリスクを避けるため、今回のサミットでは、大規模かつ長時間の通行止め規制となってしまう可能性が高いことを広く周知することによって、**一般ドライバーの方々に他の選択（電車利用、他のう回路利用等）を促すことの方が、利便に資すると判断した**ものです。

みなさまへのお願い

◆ 業務用車両の運行調整

運行期間の変更 	物品の納品等は開催日両日及びその前後計4日間（6月27日～30日）以外（前後）へのシフト	運行時間の変更 深夜・早朝への時間帯の変更 	ナンバープレートによる調整 末尾番号の奇数・偶数により運行車両を調整 (例) 業務用車両を一定台数以上保有する企業等においては、ナンバープレート末尾番号の奇数・偶数で運行を調整 ・ 6/27、29 末尾奇数番号を運行 ・ 6/28、30 末尾偶数番号を運行
--------------------	--	-------------------------------------	--

交通総量削減目標：平日通常時の交通量の**50%削減**

交通総量
50%削減

◆ マイカー利用の自粛 電車の利用



- ～ 例 ～
- ◆ プライベートで出かける際は、**電車**を利用
 - ◆ 28日（金）のマイカー通勤 → 電車での通勤に変更
 - ◆ 29日（土）の家族サービス → 電車で行楽地や商業施設へ

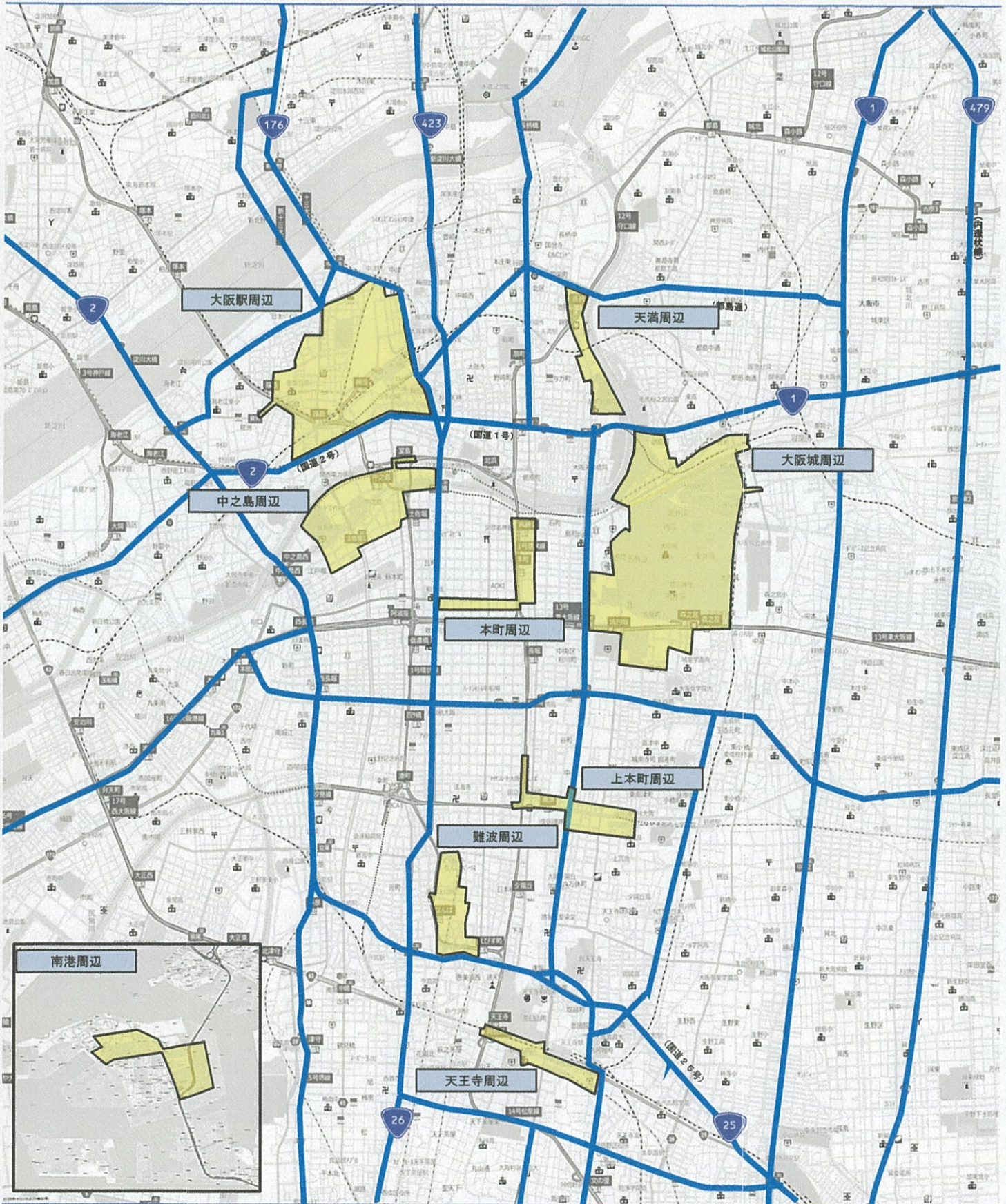


皆様にはご不便をおかけしますが、皆様自身が大渋滞に巻き込まれないためにも、自動車の利用自粛に、ご理解・ご協力をお願いします。

大阪府警

検索

エリア図 (う回路図)





交通規制のお知らせ

大阪駅周辺

G20大阪サミット開催に伴い、

6月27日(木)頃から6月30日(日)頃までの間

下記エリア周辺において、交通規制が実施されます。

みなさまの、ご理解とご協力をお願いします。



大阪府 警察署



交通規制のお知らせ

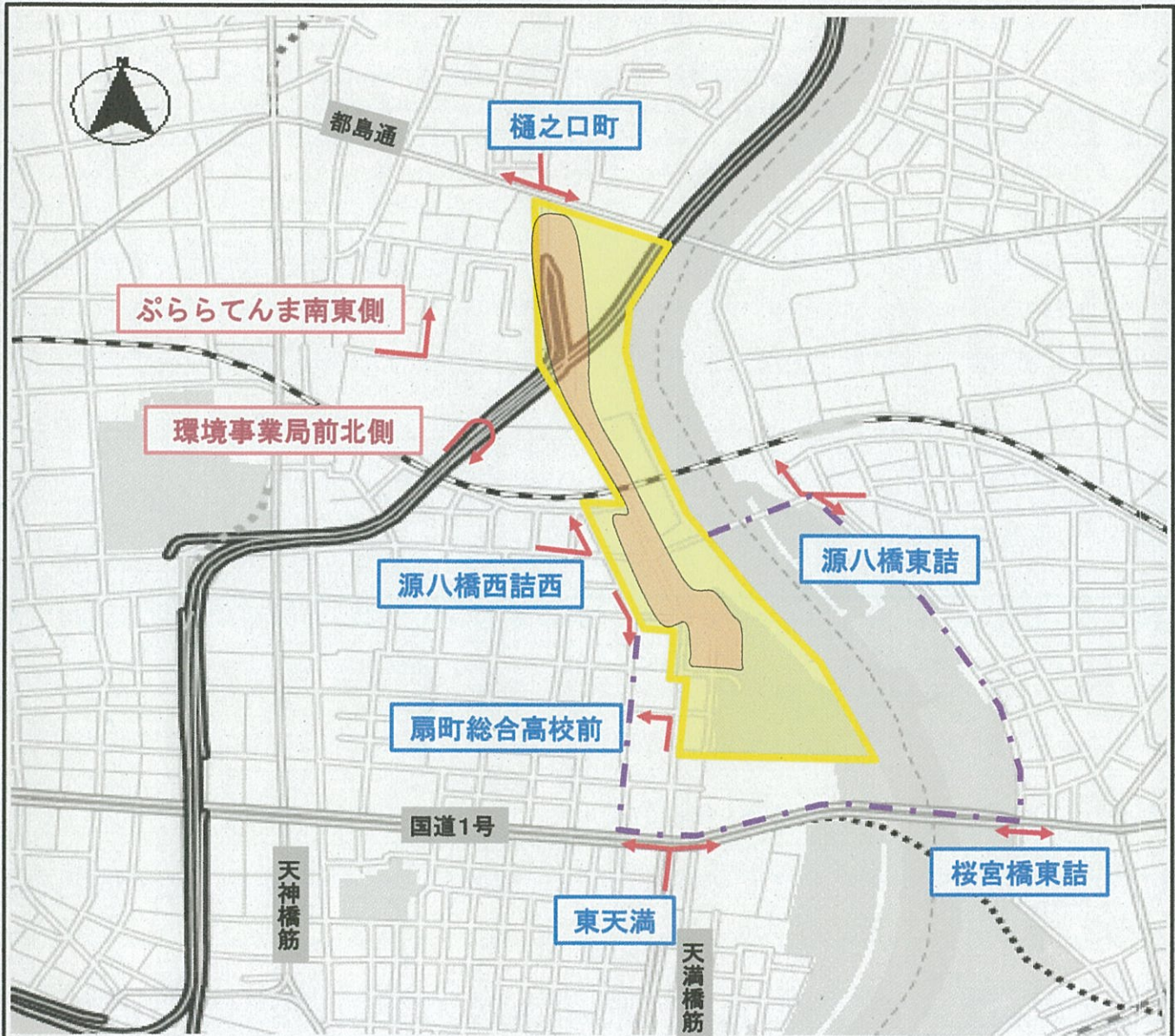
天満周辺

G20大阪サミット開催に伴い、

6月27日(木)頃から6月30日(日)頃までの間

下記エリア周辺において、交通規制が実施されます。

みなさまの、ご理解とご協力をお願いします。



交通規制に伴い車両のう回にご協力をお願いしますエリア

頻繁に交通規制を実施するエリア

交通混雑が予想されるエリア

う回路

※ 上記エリアは交通混雑が予想されることから、住民など関係者以外の方の車両乗り入れはご遠慮いただきますよう、お願いします。

大阪府

警察署



交通規制のお知らせ

中之島周辺

G20大阪サミット開催に伴い、

6月27日(木)頃から6月30日(日)頃までの間

下記エリア周辺において、交通規制が実施されます。

みなさまの、ご理解とご協力をお願いします。



大阪府

警察署



交通規制のお知らせ

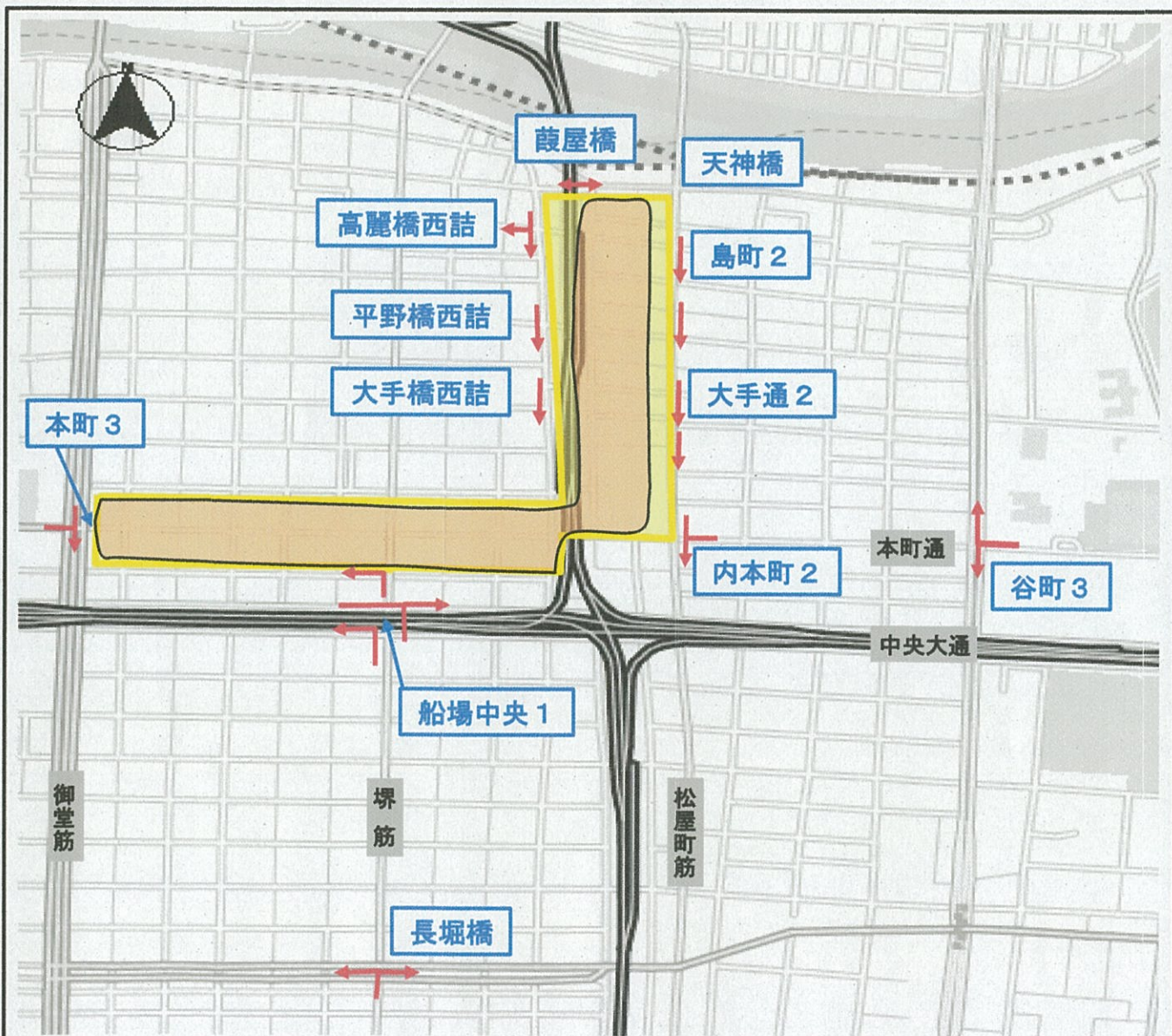
本町周辺

G20大阪サミット開催に伴い、

6月27日(木)頃から6月30日(日)頃までの間

下記エリア周辺において、交通規制が実施されます。

みなさまの、ご理解とご協力をお願いします。



交通規制に伴い車両のう回にご協力をお願いするエリア



頻繁に交通規制を実施するエリア



う回路

※ 上記エリアは交通混雑が予想されることから、住民など関係者以外の方の車両乗り入れはご遠慮いただきますよう、お願いします。

大阪府

警察署



交通規制のお知らせ

大阪城周辺

G20大阪サミット開催に伴い、

6月27日(木)頃から6月30日(日)頃までの間

下記エリア周辺において、交通規制が実施されます。

みなさまの、ご理解とご協力をお願いします。



大阪府 警察署



交通規制のお知らせ

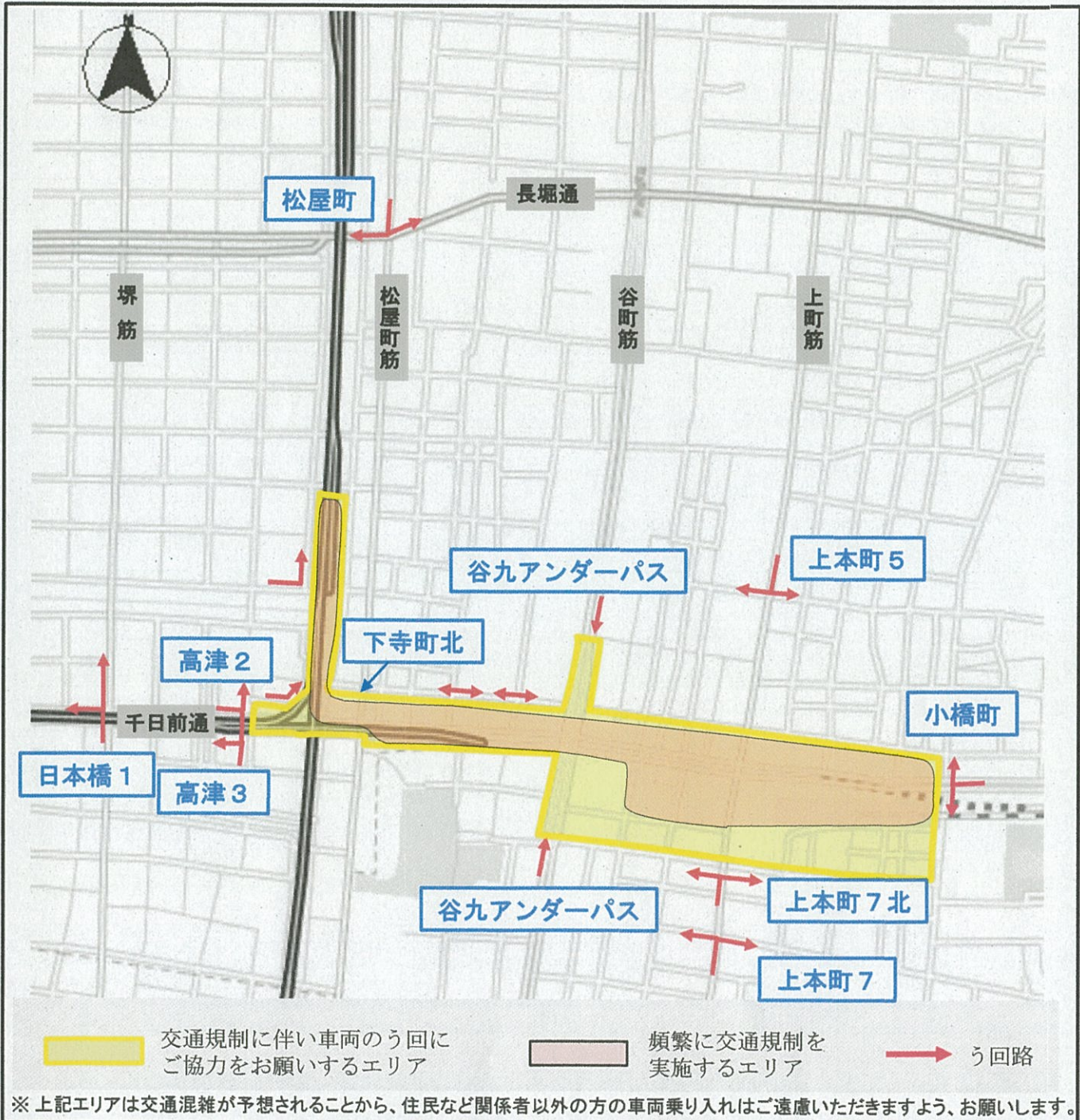
上本町周辺

G20大阪サミット開催に伴い、

6月27日(木)頃から6月30日(日)頃までの間

下記エリア周辺において、交通規制が実施されます。

みなさまの、ご理解とご協力をお願いします。



大阪府 警察署



交通規制のお知らせ

難波周辺

G20大阪サミット開催に伴い、

6月27日(木)頃から6月30日(日)頃までの間

下記エリア周辺において、交通規制が実施されます。

みなさまの、ご理解とご協力をお願いします。



大阪府

警察署



交通規制のお知らせ

天王寺周辺

G20大阪サミット開催に伴い、

6月27日(木)頃から6月30日(日)頃までの間

下記エリア周辺において、交通規制が実施されます。

みなさまの、ご理解とご協力をお願いします。



大阪府 警察署



交通規制のお知らせ

南港周辺

G20大阪サミット開催に伴い、

6月27日(木)頃から6月30日(日)頃までの間

下記エリア周辺において、交通規制が実施されます。

みなさまの、ご理解とご協力をお願いします。



大阪府 警察署